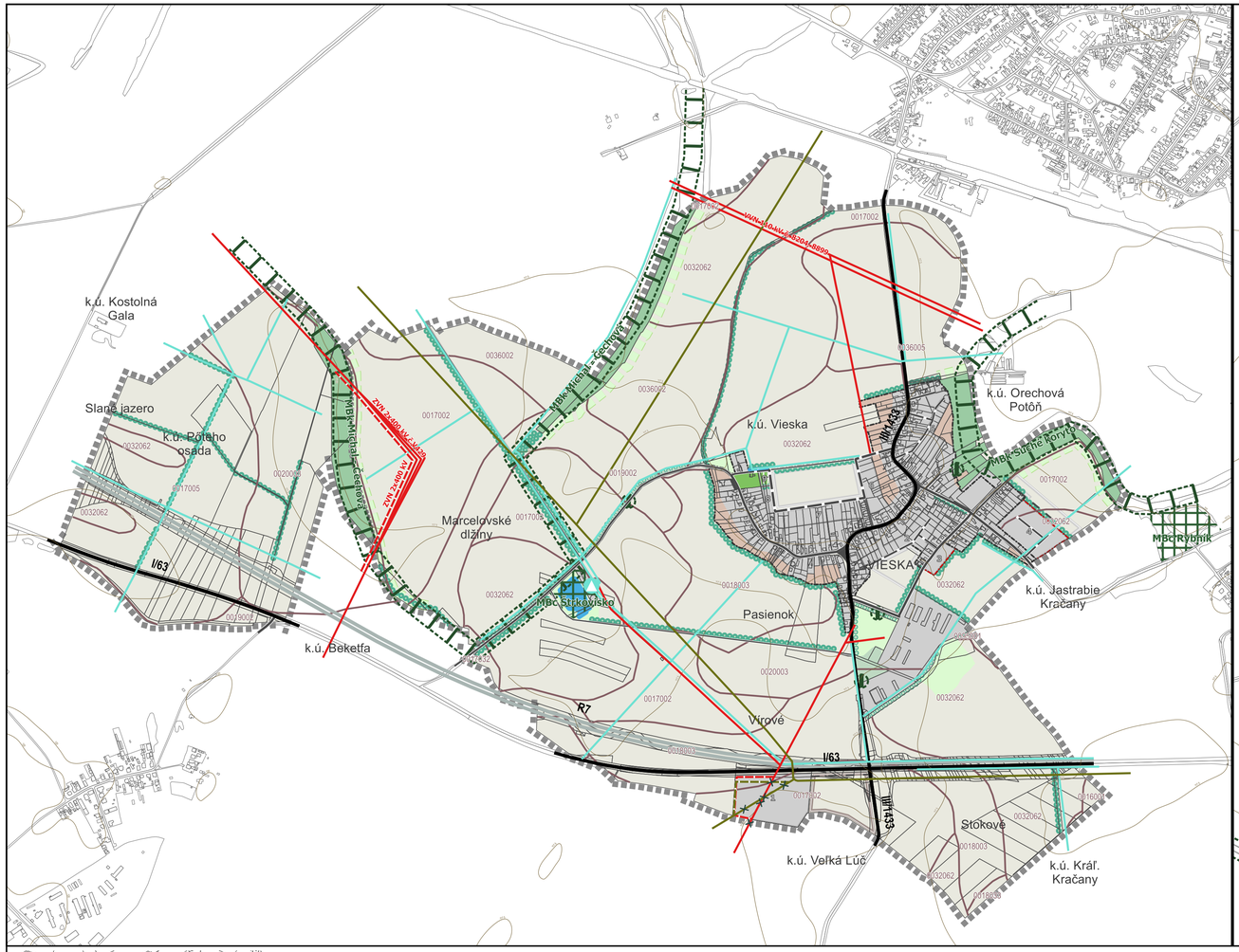

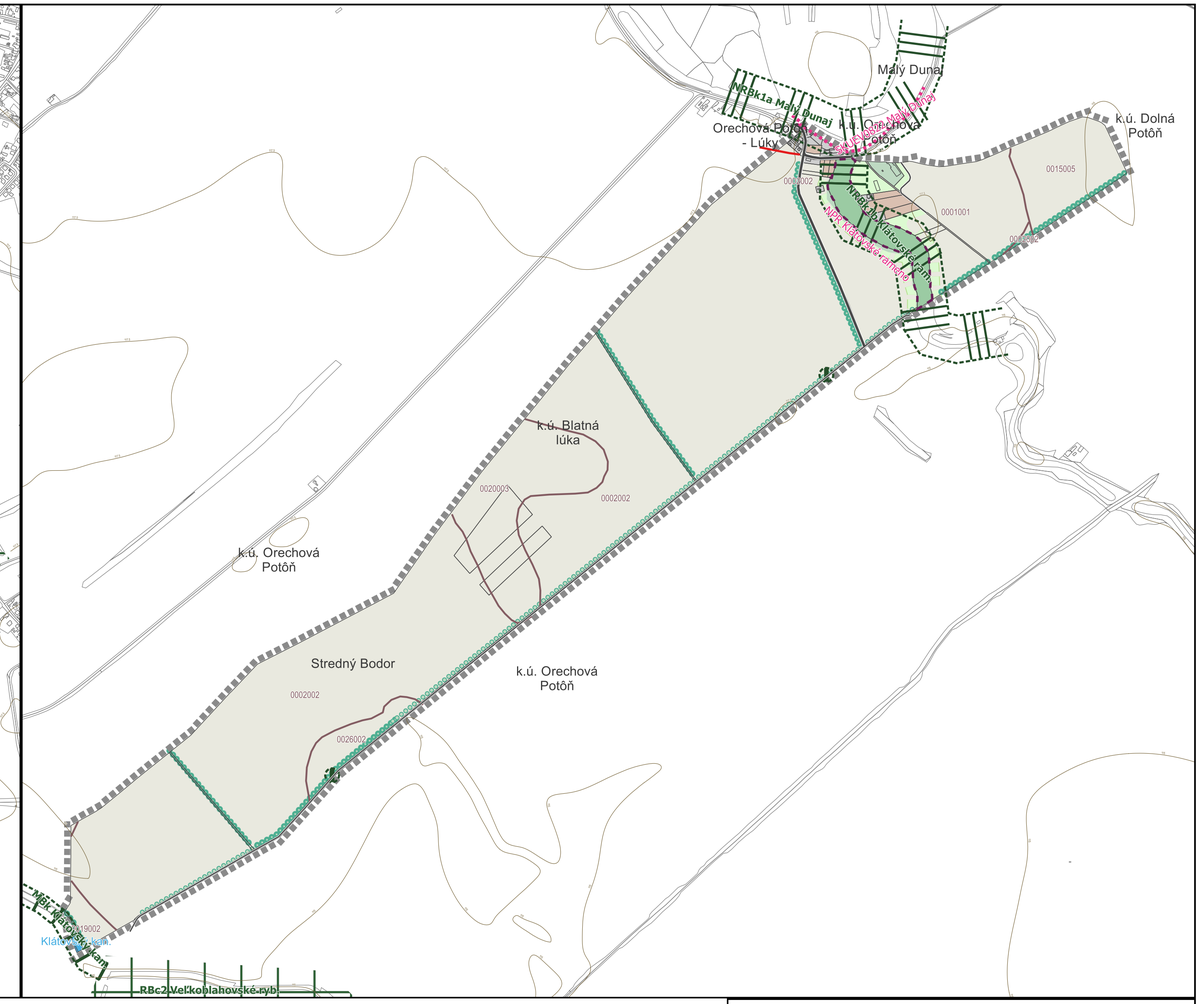

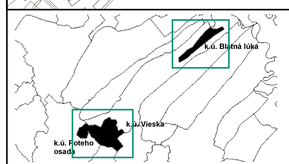

Legenda

Vymedzenie územia

- hranica riešeného územia
- hranica (rozhranie) katastrálneho územia
- hranica zastavaného územia obce k 1.1.1990
- hranica zastavaného územia obce - NÁVRH
- rozvojové plochy (označ. číslom) - NÁVRH
- jav na zrušenie - NÁVRH

Súčasná krajinná štruktúra

- plochy lesných porastov
- plochy nelesnej drevinovej vegetácie
- plochy trvalých trávnych porastov
- plochy ornej pôdy
- vodné plochy a toky
- plochy záhrad, trvalých kultúr
- plochy špeciálnej zelene
- plochy špeciálnej zelene - NÁVRH
- plochy zástavby - stav + NÁVRH
- plochy zástavby - VÝHĽAD
- líniová zeleň
- líniová zeleň - NÁVRH

Ochrana prírody

- územie európskeho významu
- národná prírodná rezervácia (OP=100m)

Stresové javy a zdroje

- rýchlostná cesta - NÁVRH
- cesty I. a III. triedy
- miestne cesty, poľné a lesné cesty
- miestne a upokojené cesty - NÁVRH
- miestne cesty - VÝHĽAD
- elektrické vedenie VN, VVN, ZVN
- elektrické vedenie VN, ZVN - NÁVRH
- plynovod vysokotlakový
- plynovod vysokotlakový - NÁVRH
- závlahy
- čerpacia stanica závlah

Územný systém ekologickej stability

- biocentrum regionálneho významu
- biocentrum miestneho významu - NÁVRH
- biokoridor nadregionálneho významu
- biokoridor miestneho významu - NÁVRH
- interakčné prvky - NÁVRH

Ekostabilizačné opatrenia

- líniová zeleň - NÁVRH
- nárazníkové pásy TTP - NÁVRH

ÚZEMNÝ PLÁN OBCE V I E S K A

ekoplan
www.eko-plan.sk

OBSTARÁVATEĽ: OBEC VIESKA
POVER. OBST.: Ing.arch. K. ĎURENEC
ZHOTOVITEĽ: EKOPLAN PRO, s.r.o.
HL. RIEŠITEĽ: doc. Ing.arch. J. COPLÁK, PhD.

DÁTUM: 2022 MIERKA: 1 : 10 000

0 100 200 m

SCHVAĽOVACIA DOLOŽKA
SCHVAĽUJÚCI ORGÁN: OBEC VIESKA
Č. UZNES.: 4/2023 ZO DŇA 23.01.2023

ROBERT MOCSONOKY, STAROSTA

6. VÝKRES OCHRANY PRÍRODY A TVORBY KRAJINY, VRÁTANE PRVKOV ÚZEMNÉHO SYSTÉMU EKOLOGICKEJ STABILITY